

6576100

6576000

6575900

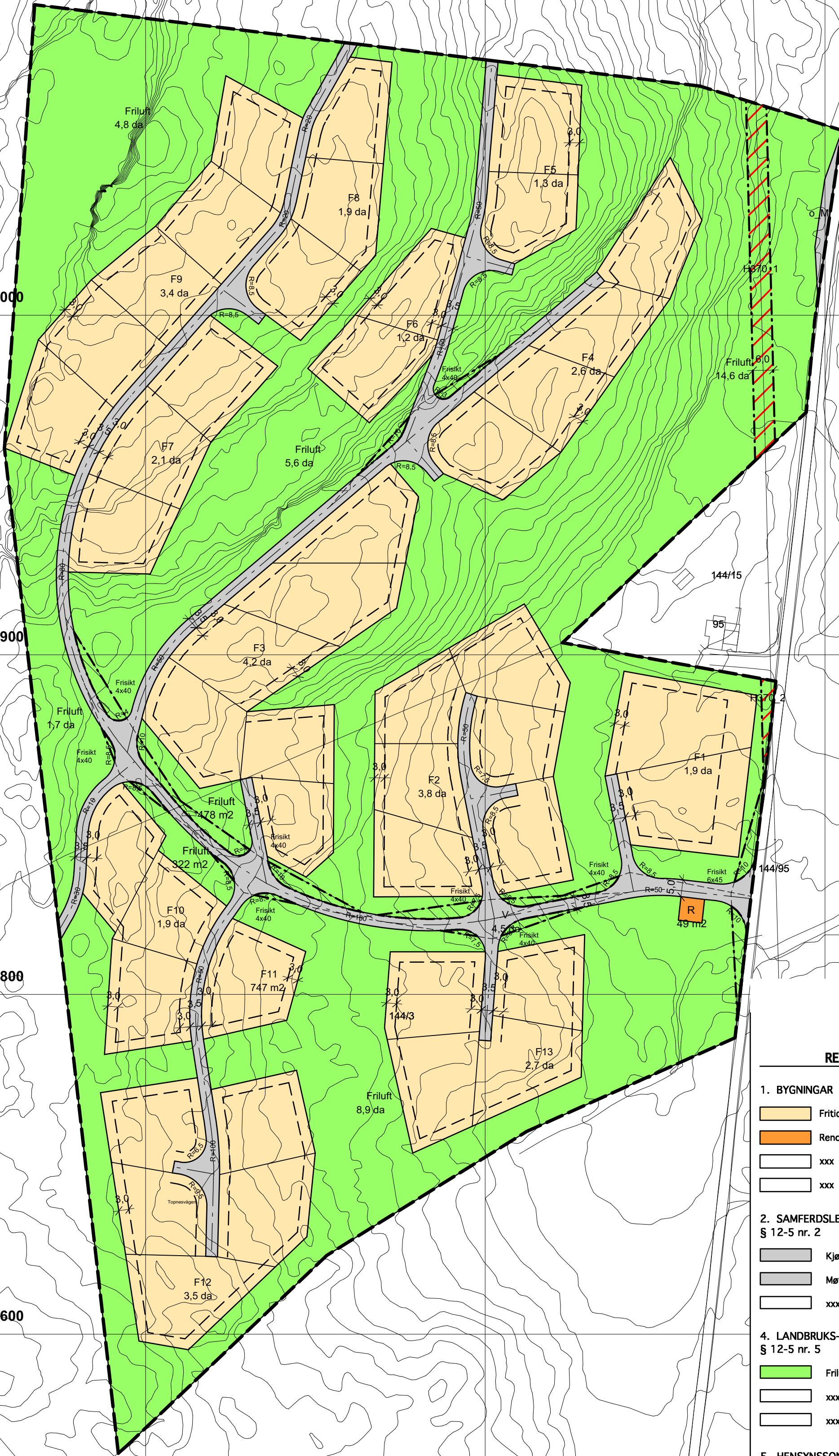
6575800

6575600

6575600

309300

309400



TEGNFORKLARING

REGULERINGSFORMÅL


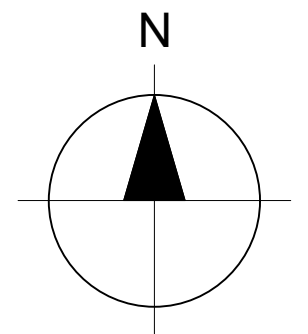
- 1. BYGNINGAR OG ANLEGG § 12-5 nr. 1
 - Fritidsbustadar (F1 - F13)
 - Renovasjon (R)
 - xxx
 - xxx
- 2. SAMFERDSE OG TEKNISK INFRASTRUKTUR § 12-5 nr. 2
 - Kjøreveg (V)
 - Møteplass (M)
 - xxx
- 4. LANDBRUKS- NATUR OG FRILUFTSOMRÅDE § 12-5 nr. 5
 - Friluftsområde (Friluft)
 - xxx
 - xxx
- 5. HENSYNSSONE § 12-6
 - Sikring frisikt
 - Faresone høyspent (H370_1 - H370_2)
 - xxx

LINJESYMBOLER

- Planens avgrensning
- Formålsgrense
- Tomtegrense
- Byggegrense
- Regulert senterlinje
- Regulert frisiktlinje

KARTOPPLYSNINGER

Grunnkart/matrikkel: 25.02.2016
 Kartprojeksjon EUREF 89, UTM SONE 32
 Høydegrunnlag NN1954
 Ekvidistans 1,0 m
 Målestokk 1: 1 000

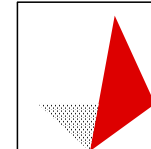


DETALJREGULERINGSPLAN TOPNESVÅGEN HYTTEFELT - TYSVÆR KOMMUNE

Plan. nr. 2016 06

SAKSBEHANDLING IFLG. PLAN- OG BYGNINGSLOV

		REVISJONER	
		DATO	SIGN.
1. GANGS BEHANDLING	UTLEGGING TIL OFFENTLIG ETTERSYN I TIDSRUMMET		
2. GANGS BEHANDLING	EVT. NY OFFENTLIG ETTERSYN		
3. GANGS BEHANDLING	VEDTATT PLAN		
STADFESTET AV			



Arkitektkontoret
BREKKE HELGELAND BREKKE AS
 MNAL
 Postboks 29 N-5500 Haugesund Tlf 52700810

KONSTR. MF	DATE: 12.05.19
TEGNER: 11016-901	REV. DATE: 10.01.19
	REV.: A