

Nivå 1 undergang under E39

Nivå 2 - på grunnen

Tegnforklaring

Reguleringsplan PBL 2008
§12-5. Nr. 2 - Samferdselsanlegg og teknisk infrastruktur

KV	Kjøreveg (annen eierform) (2011)
f_KV	Kjøreveg (felles) (2011)
o_KV	Kjøreveg (offentlig formål) (2011)
o_GS	Gang-/sykkelveg (offentlig formål) (2015)
o_AVT	Annen veggrunn - tekniske anlegg (offentlig formål) (2018)
AVG	Annen veggrunn - grøntareal (annen eierform) (2019)
f_AVG	Annen veggrunn - grøntareal (felles) (2019)
o_AVG	Annen veggrunn - grøntareal (offentlig formål) (2019)

o_SBK	Tekniske bygg/konstruksjoner (offentlig formål) (2027)
o_KA	Kollektivanlegg (offentlig formål) (2071)
o_KH	Kollektivholdeplass (offentlig formål) (2073)
o_SK	Kombinerte formål for samferdselsanlegg og/eller teknisk infrastrukturtraseer (offentlig formål) (2800)

§12-5. Nr. 5 - Landbruks-, natur- og friluftformål samt reindrift

L	Landbruksformål (annen eierform) (5110)
o_L	Landbruksformål (offentlig formål) (5110)

§12-5. Nr. 6 - Bruk og vern av sjø og vassdrag med tilhørende strandsone

BSV	Bruk og vern av sjø og vassdrag med tilhørende strandsone (annen eierform) (6001)
-----	---

o_BSV	Bruk og vern av sjø og vassdrag med tilhørende strandsone (offentlig formål) (6001)
-------	---

§12-6 - Hensynssoner

H320	Flomfare (320)
H370	Heyspenningsanlegg (inkl høyspentkabler) (370)
H740	Båndlegging etter andre lover (740)

§12-7 - Bestemmelseområder

# ID	Krav om nærmere undersøkelser, overvåking og klargjøring av virkninger (12)
[]	Midlertidig bygge- og anleggsområde

Linjesymbol

---	Plangrense
---	Formålgrense

---	Bestemmelsegrense
---	Midlertidig bygge- og anleggsgrense
---	Bebyggelse som inngår i planen (1214)
---	Bebyggelse som forutsettes fjernet (1215)
---	Friskitlinje (1222)
---	Bru (1252)
---	Tunnel (1254)
---	Grense for faresone
---	Grense for båndleggingssoner

Punktsymboler

	Stenging av avkjørsel (1241)
↔	Avkjørsel - både inn og utkjøring (1242)
⌒	Tunnelåpning (1253)

Illustrasjoner uten rettslig virkning

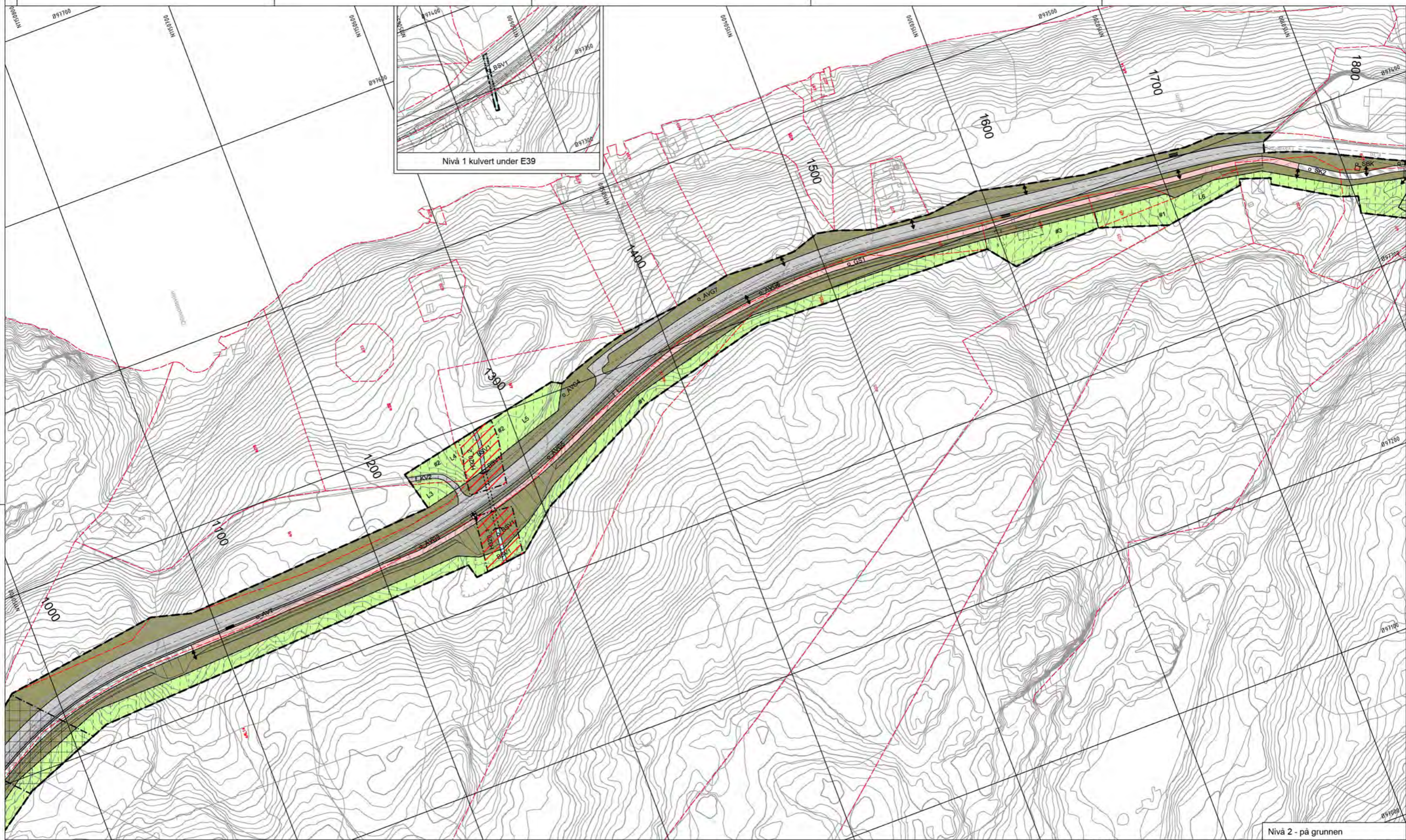
- 1/2 Eksisterende eiendomsgrænse
- 4000 Gards- og bruksnummer
- Profilering

Ikke juridiske linjer

- Skjæring
- Graffaburn
- Kjørebane
- H.O.H.
- Skulder
- Fylling

Dato for basiskart: 01.11.2022
 Ekvidistanse: 1M
 Kartmålestokk: 1:2000 i A3

Revisjon	Dato	Saksnr.	Signatur
E39 Gismarvik-Aksdal			
PlanID:	202103		
Kartgrunnlag:	FKB		
Kartreferanse:	EUREF89.NTM-5		
Høydegrunnlag:	NN2000		
Saksbehandling i følge plan- og bygningsloven			
Dato for oppstartsnotat	24.06.2021		
Kunngjøring oppstart av reguleringsplanarbeid	01.07.2021		
Vedtak om høring og offentlig ettersyn	-		
Periode for høring og offentlig ettersyn	02.09.22-15.10.22		
Vedtatt kommunestyret	13.12.2022	079/22	
Dato:	28.10.2022	Utarbeidet av:	Tegningsnummer:
PROF-nummer:	17915.2	Saksbehandler:	R1
		Astrid E. Skoveng	



Tegnforklaring

Reguleringsplan PBL 2008

§12-5. Nr. 2 - Samferdselsanlegg og teknisk infrastruktur

KV	Kjøreveg (annen eierform) (2011)
f_KV	Kjøreveg (felles) (2011)
o_KV	Kjøreveg (offentlig formål) (2011)
o_GS	Gang-/sykkelveg (offentlig formål) (2015)
o_AVT	Annen veggrunn - tekniske anlegg (offentlig formål) (2018)
AVG	Annen veggrunn - grøntareal (annen eierform) (2019)
f_AVG	Annen veggrunn - grøntareal (felles) (2019)
o_AVG	Annen veggrunn - grøntareal (offentlig formål) (2019)

o_SBK	Tekniske bygg/konstruksjoner (offentlig formål) (2027)
o_KA	Kollektivanlegg (offentlig formål) (2071)
o_KH	Kollektivholdeplass (offentlig formål) (2073)
o_SK	Kombinerte formål for samferdselsanlegg og/eller teknisk infrastrukturtraseer (offentlig formål) (2800)

§12-5. Nr. 5 - Landbruks-, natur- og friluftformål samt reindrift

L	Landbruksformål (annen eierform) (5110)
o_L	Landbruksformål (offentlig formål) (5110)

§12-5. Nr. 6 - Bruk og vern av sjø og vassdrag med tilhørende strandsone

BSV	Bruk og vern av sjø og vassdrag med tilhørende strandsone (annen eierform) (6001)
-----	---

o_BSV	Bruk og vern av sjø og vassdrag med tilhørende strandsone (offentlig formål) (6001)
-------	---

§12-6 - Hensynsoner

H320	Flomfare (320)
H370	Høyspenningsanlegg (inkl høyspentkabler) (370)
H740	Båndlegging etter andre lover (740)

§12-7 - Bestemmelsesområder

# ID	Krav om nærmere undersøkelser, overvåking og klargjøring av virkninger (12)
[]	Midlertidig bygge- og anleggsområde

Linjesymbol

---	Plangrense
---	Formålgrense

Bestemmelsegrense

- Midlertidig bygge- og anleggsgrense
- Bebyggelse som inngår i planen (1214)
- Bebyggelse som forutsettes fjernet (1215)
- Friskiltelinje (1222)
- Bru (1252)
- Tunnel (1254)
- Grense for faresone
- Grense for båndleggingszone

Punktsymboler

- Stenging av avkjørsel (1241)
- Avkjørsel - både inn og utkjøring (1242)
- Tunnelåpning (1253)

Illustrasjoner uten rettslig virkning

- Eksisterende eiendomsgrænse
- Gards- og bruksnummer
- Profilering

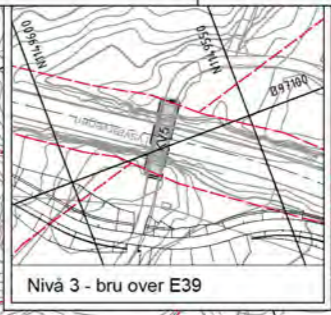
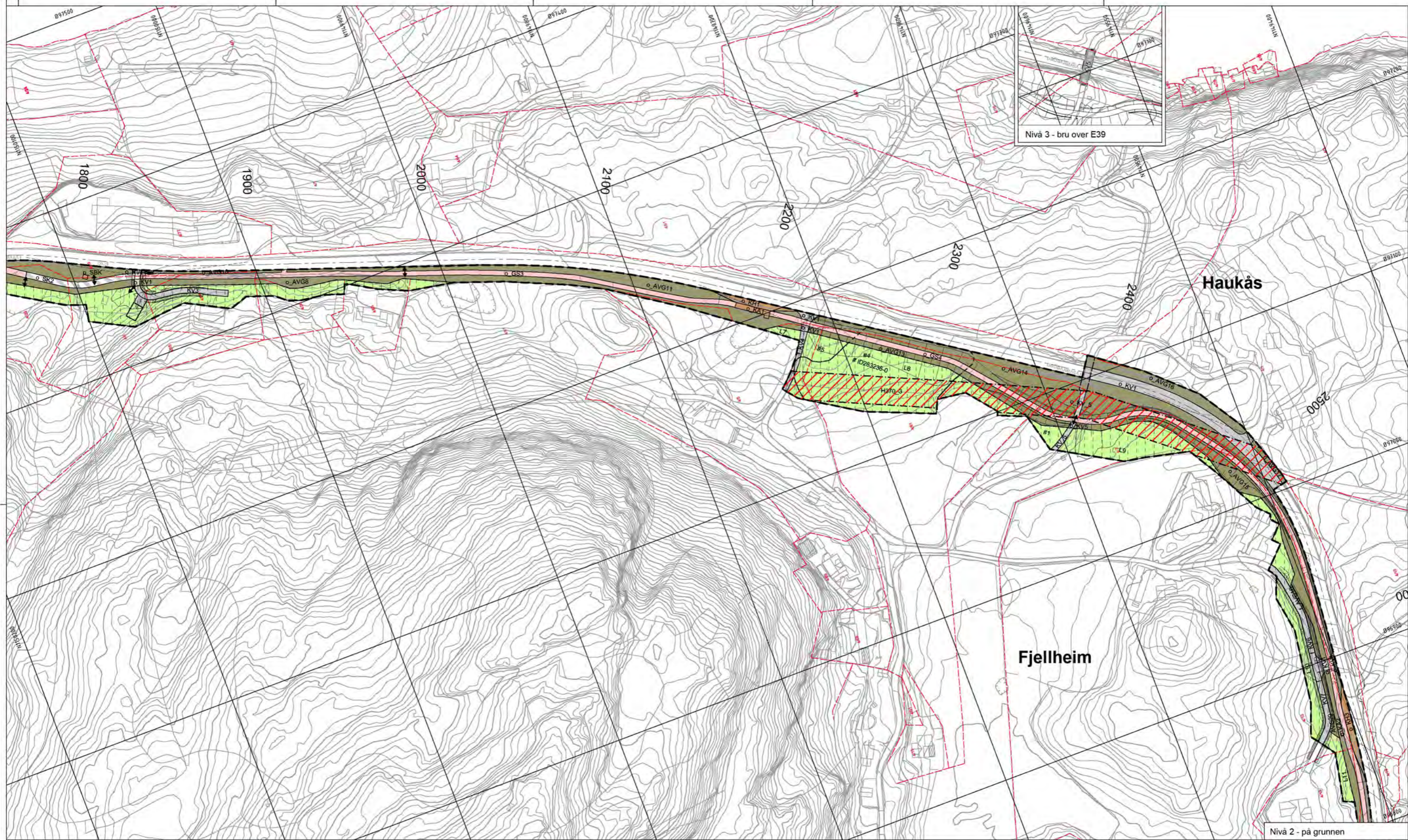
Ikke juridiske linjer

- Skjæring
- Grøft/burn
- Kjørebane
- H.O.H.
- Skulder
- Fylling

Dato for basiskart: 01.11.2022
 Ekvidistanse: 1M
 Kartmålestokk: 1:2000 i A3

Revisjon	Dato	Saksnr.	Signatur
E39 Gismarvik-Aksdal			
PlanID:	202103		
Kartgrunnlag:	FKB		
Kartreferanse:	EUREF89.NTM-5		
Høydegrunnlag:	NN2000		
Saksbehandling i følge plan- og bygningsloven			
Dato for oppstartsnotat	24.06.2021		
Kunngjøring oppstart av reguleringsplanarbeid	01.07.2021		
Vedtatt om høring og offentlig ettersyn	-		
Periode for høring og offentlig ettersyn	02.09.22-15.10.22		
Vedtatt kommunestyret	13.12.2022	79/22	
Dato:	28.10.2022	Utarbeidet av:	Tegningsnummer:
PROF-nummer:	17915.2	Drift og vedlikehold:	R2
		Saksbehandler:	Astrid E. Skjerve

Nivå 2 - på grunnen



Tegnforklaring

Reguleringsplan PBL 2008
§12-5. Nr. 2 - Samferdselsanlegg og teknisk infrastruktur

KV	Kjøreveg (annen eierform) (2011)
f_KV	Kjøreveg (felles) (2011)
o_KV	Kjøreveg (offentlig formål) (2011)
o_GS	Gang-/sykkelveg (offentlig formål) (2015)
o_AVT	Annen veggrunn - tekniske anlegg (offentlig formål) (2018)
AVG	Annen veggrunn - grøntareal (annen eierform) (2019)
f_AVG	Annen veggrunn - grøntareal (felles) (2019)
o_AVG	Annen veggrunn - grøntareal (offentlig formål) (2019)

o_SBK	Tekniske bygg/konstruksjoner (offentlig formål) (2027)
o_KA	Kollektivanlegg (offentlig formål) (2071)
o_KH	Kollektivholdeplass (offentlig formål) (2073)
o_SK	Kombinerte formål for samferdselsanlegg og/eller teknisk infrastrukturtraseer (offentlig formål) (2800)

§12-5. Nr. 5 - Landbruks-, natur- og friluftformål samt reindrift

L	Landbruksformål (annen eierform) (5110)
o_L	Landbruksformål (offentlig formål) (5110)

§12-5. Nr. 6 - Bruk og vern av sjø og vassdrag med tilhørende strandsone

BSV	Bruk og vern av sjø og vassdrag med tilhørende strandsone (annen eierform) (6001)
-----	---

o_BSV	Bruk og vern av sjø og vassdrag med tilhørende strandsone (offentlig formål) (6001)
-------	---

§12-6 - Hensynssoner

H320	Flomfare (320)
H370	Høyspenningsanlegg (inkl høyspentkabler) (370)
H740	Båndlegging etter andre lover (740)

§12-7 - Bestemmelseområder

# ID	Krav om nærmere undersøkelser, overvåking og klargjøring av virkninger (12)
[]	Midlertidig bygge- og anleggsområde

Linjesymbol

---	Plangrense
---	Formålgrense

Bestemmelsegrense

---	Midlertidig bygge- og anleggsgrense
---	Bebyggelse som inngår i planen (1214)
---	Bebyggelse som forutsettes fjernet (1215)
---	Friskiklinje (1222)
---	Bru (1252)
---	Tunnel (1254)
---	Grense for faresone
---	Grense for båndleggingszone

Punktsymboler

	Stenging av avkjørsel (1241)
↔	Avkjørsel - både inn og utkjøring (1242)
)	Tunnelåpning (1253)

Illustrasjoner uten rettslig virkning

1/2
4000

Ekstisterende eiendomsgrænse
Gards- og bruksnummer
Profilering

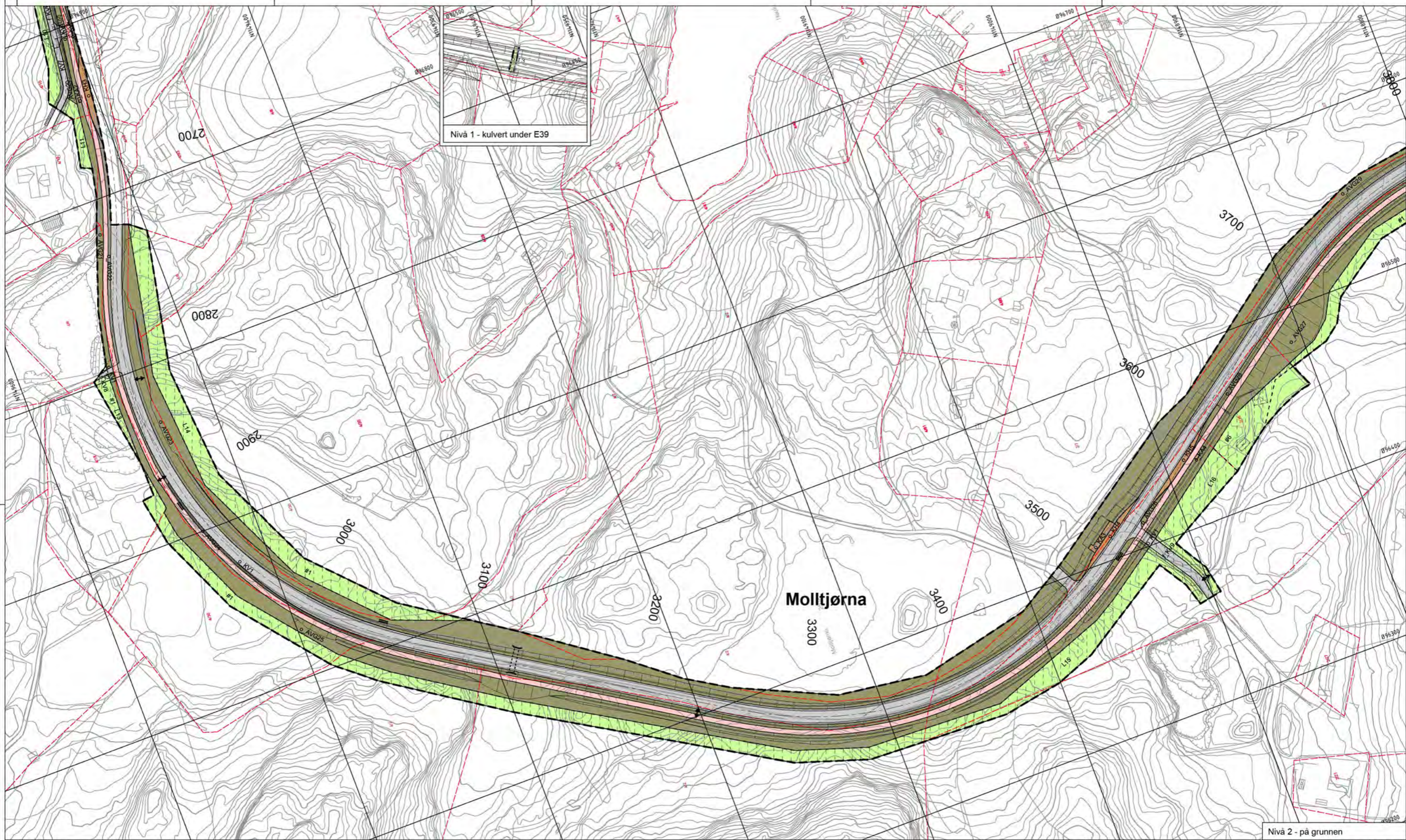
Ikke juridiske linjer

---	Skjæring
---	Grøft/burn
---	Kjørebane
---	H.O.H.
---	Skulder
---	Fylling

Dato for basiskart: 01.11.2022
 Ekvidistanse: 1M
 Kartmålestokk: 1:2000 i A3

Nivå 2 - på grunnen

Revisjon	Dato	Saksnr.	Signatur
E39 Gismarvik-Aksdal			
PlanID:	202103		
Kartgrunnlag:	FKB		
Kartreferanse:	EUREF89.NTM-5		
Høydegrunnlag:	NN2000		
Saksbehandling i følge plan- og bygningsloven			
Dato for oppstartsnotat	24.06.2021		
Kunngjøring oppstart av reguleringsplanarbeid	01.07.2021		
Vedtak om høring og offentlig ettersyn	-		
Periode for høring og offentlig ettersyn	02.09.22-15.10.22		
Vedtak kommunestyret	13.12.2022	079/22	
Dato:	28.12.2022	Utarbeidet av:	Tegningsnummer:
PROF-nummer:	1915.2	Drift og vedlikehold	R3
		Saksbehandler:	
		Astrid E. Steingang	



Nivå 1 - kulvert under E39

Nivå 2 - på grunnen

Tegnforklaring

Reguleringsplan PBL 2008

§12-5. Nr. 2 - Samferdselsanlegg og teknisk infrastruktur

- KV Kjøreveg (annen eierform) (2011)
- f_KV Kjøreveg (felles) (2011)
- o_KV Kjøreveg (offentlig formål) (2011)
- o_GS Gang-/sykkelveg (offentlig formål) (2015)
- o_AVT Annen veggrunn - tekniske anlegg (offentlig formål) (2018)
- AVG Annen veggrunn - grøntareal (annen eierform) (2019)
- f_AVG Annen veggrunn - grøntareal (felles) (2019)
- o_AVG Annen veggrunn - grøntareal (offentlig formål) (2019)

- o_SBK Tekniske bygg/konstruksjoner (offentlig formål) (2027)
 - o_KA Kollektivanlegg (offentlig formål) (2071)
 - o_KH Kollektivholdeplass (offentlig formål) (2073)
 - o_SK Kombinerte formål for samferdselsanlegg og/eller teknisk infrastrukturtraseer (offentlig formål) (2800)
- §12-5. Nr. 5 - Landbruks-, natur- og friluftsmål samt reindrift**
- L Landbruksformål (annen eierform) (5110)
 - o_L Landbruksformål (offentlig formål) (5110)
- §12-5. Nr. 6 - Bruk og vern av sjø og vassdrag med tilhørende strandsone**
- BSV Bruk og vern av sjø og vassdrag med tilhørende strandsone (annen eierform) (6001)

- o_BSV Bruk og vern av sjø og vassdrag med tilhørende strandsone (offentlig formål) (6001)
- §12-6 - Hensynssoner**
- H320 Flomfare (320)
 - H370 Høyspenningsanlegg (inkl høyspentkabler) (370)
 - H740 Båndlegging etter andre lover (740)
- §12-7 - Bestemmelseområder**
- # ID Krav om nærmere undersøkelser, overvåking og klargjøring av virkninger (12)
 - # ID Midlertidig bygge- og anleggsområde
- Linjesymbol**
- Plangrense
 - Formålgrense

- Bestemmelsegrense
 - Midlertidig bygge- og anleggsgrense
 - Bebyggelse som inngår i planen (1214)
 - Bebyggelse som forutsettes fjernet (1215)
 - Frisiktilinje (1222)
 - Bru (1252)
 - Tunnel (1254)
 - Grense for faresone
 - Grense for båndleggingssoner
- Punktsymboler**
- Stenging av avkjørsel (1241)
 - Avkjørsel - både inn og utkjøring (1242)
 - Tunnelåpning (1253)

Illustrasjoner uten rettslig virkning

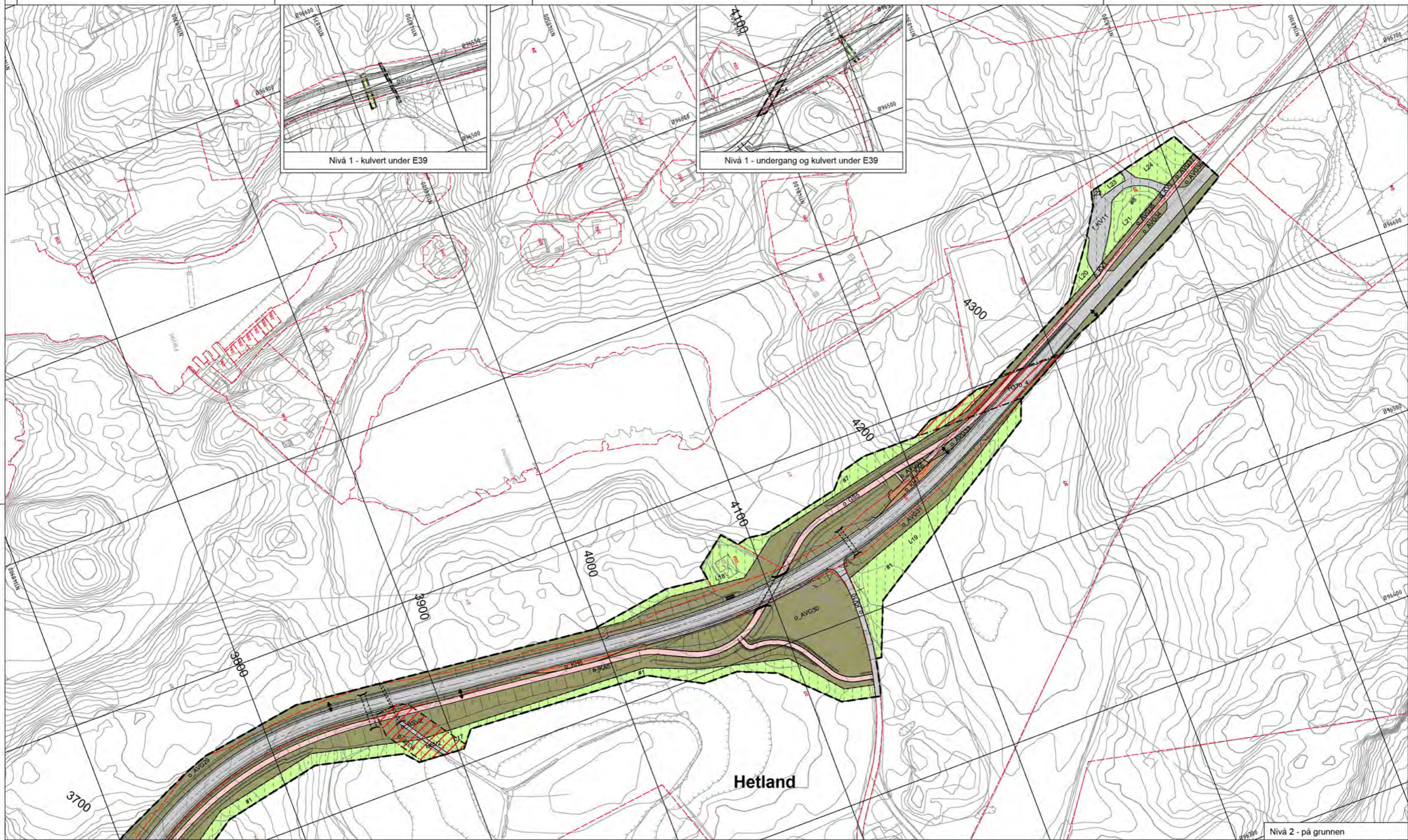
- Eksisterende eiendomsgrense
- Gards- og bruksnummer
- Profilering

Ikke juridiske linjer

- Skjæring
- Grøft/burn
- Kjørebane
- H.O.H.
- Skulder
- Fylling

Dato for basiskart: 01.11.2022
 Ekvidistanse: 1M
 Kartmålestokk: 1:2000 i A3

Revisjon	Dato	Saksnr.	Signatur
E39 Gismarvik-Aksdal			
PlanID:	202103		
Kartgrunnlag:	FKB		
Kartreferanse:	EUREF89.NTM-5		
Høydegrunnlag:	NN2000		
Saksbehandling i følge plan- og bygningsloven			
Dato for oppstartsnotat	24.06.2021		
Kunngjøring oppstart av reguleringsplanarbeid	01.07.2021		
Vedtatt om høring og offentlig ettersyn	-		
Periode for høring og offentlig ettersyn	02.09.22-15.10.22		
Vedtatt kommunestyret	13.12.2022	079/22	
Dato:	28.10.2022	Utarbeidet av:	Tegningsnummer:
PROF-nummer:	17915.2	Draft og vedtak:	R4
		Saksbehandler:	
		Astrid E. Stevnes	



Tegnforklaring

Reguleringsplan PBL 2008

§12-5. Nr. 2 - Samferdselsanlegg og teknisk infrastruktur

- KV Kjøreveg (annen eierform) (2011)
- f_KV Kjøreveg (felles) (2011)
- o_KV Kjøreveg (offentlig formål) (2011)
- o_GS Gang-/sykkelveg (offentlig formål) (2015)
- o_AVT Annen veggrunn - tekniske anlegg (offentlig formål) (2018)
- AVG Annen veggrunn - grøntareal (annen eierform) (2019)
- f_AVG Annen veggrunn - grøntareal (felles) (2019)
- o_AVG Annen veggrunn - grøntareal (offentlig formål) (2019)

- o_SBK Tekniske bygg/konstruksjoner (offentlig formål) (2027)
- o_KA Kollektivanlegg (offentlig formål) (2071)
- o_KH Kollektivholdeplass (offentlig formål) (2073)
- o_SK Kombinerte formål for samferdselsanlegg og/eller teknisk infrastrukturtraseer (offentlig formål) (2800)
- §12-5. Nr. 5 - Landbruks-, natur- og friluftformål samt reindrift**
- L Landbruksformål (annen eierform) (5110)
- o_L Landbruksformål (offentlig formål) (5110)
- §12-5. Nr. 6 - Bruk og vern av sjø og vassdrag med tilhørende strandsone**
- BSV Bruk og vern av sjø og vassdrag med tilhørende strandsone (annen eierform) (6001)

- o_BSV Bruk og vern av sjø og vassdrag med tilhørende strandsone (offentlig formål) (6001)
- §12-6 - Hensynsoner**
- F320 Flomfare (320)
- H370 Høyspenningsanlegg (inkl høyspentkabler) (370)
- H740 Båndlegging etter andre lover (740)
- §12-7 - Bestemmelseområder**
- # ID Krav om nærmere undersøkelser, overvåking og klargjøring av virkninger (12)
- # ID Midlertidig bygge- og anleggsområde
- Linjesymbol**
- Plangrense
- Formålgrense

- Bestemmelsegrense
- Midlertidig bygge- og anleggsgrense
- Bebyggelse som inngår i planen (1214)
- Bebyggelse som forutsettes fjernet (1215)
- Frisiktlinje (1222)
- Bru (1252)
- Tunnel (1254)
- Grense for faresone
- Grense for båndleggingssoner
- Punktsymboler**
- || Stenging av avkjørsel (1241)
- ↔ Avkjørsel - både inn og utkjøring (1242)
- () Tunnelåpning (1253)

Illustrasjoner uten rettslig virkning

- Eksisterende eiendomsgrænse
- Gards- og bruksnummer
- Profilering

Ikke juridiske linjer

- Skjæring
- Grøft/burnn
- Kjørebane
- H.O.H.
- Skulder
- Fylling

Dato for basiskart: 01.11.2022
 Ekvidistanse: 1M
 Kartmålestokk: 1:2000 i A3

Revisjon	Dato	Saksnr.	Signatur
E39 Gismarvik-Aksdal			
PlanID:	202103		
Kartgrunnlag:	FKB		
Kartreferanse:	EUREF89.NTM-5		
Høydegrunnlag:	NN2000		
Saksbehandling i følge plan- og bygningsloven			
Dato for oppstartsnotat	24.06.2021		
Kunngjøring oppstart av reguleringsplanarbeid	01.07.2021		
Vedtatt om høring og offentlig ettersyn	-		
Periode for høring og offentlig ettersyn	02.09.22-15.10.22		
Vedtatt kommunestyret	13.12.2022	079/22	
Dato:	28.10.2022	Utarbeidet av:	Tegningsnummer:
PROF-nummer:	17915.2	Dirt og vedlikehold	R5
		Saksbehandler:	
		Astrid E. Steveng	