

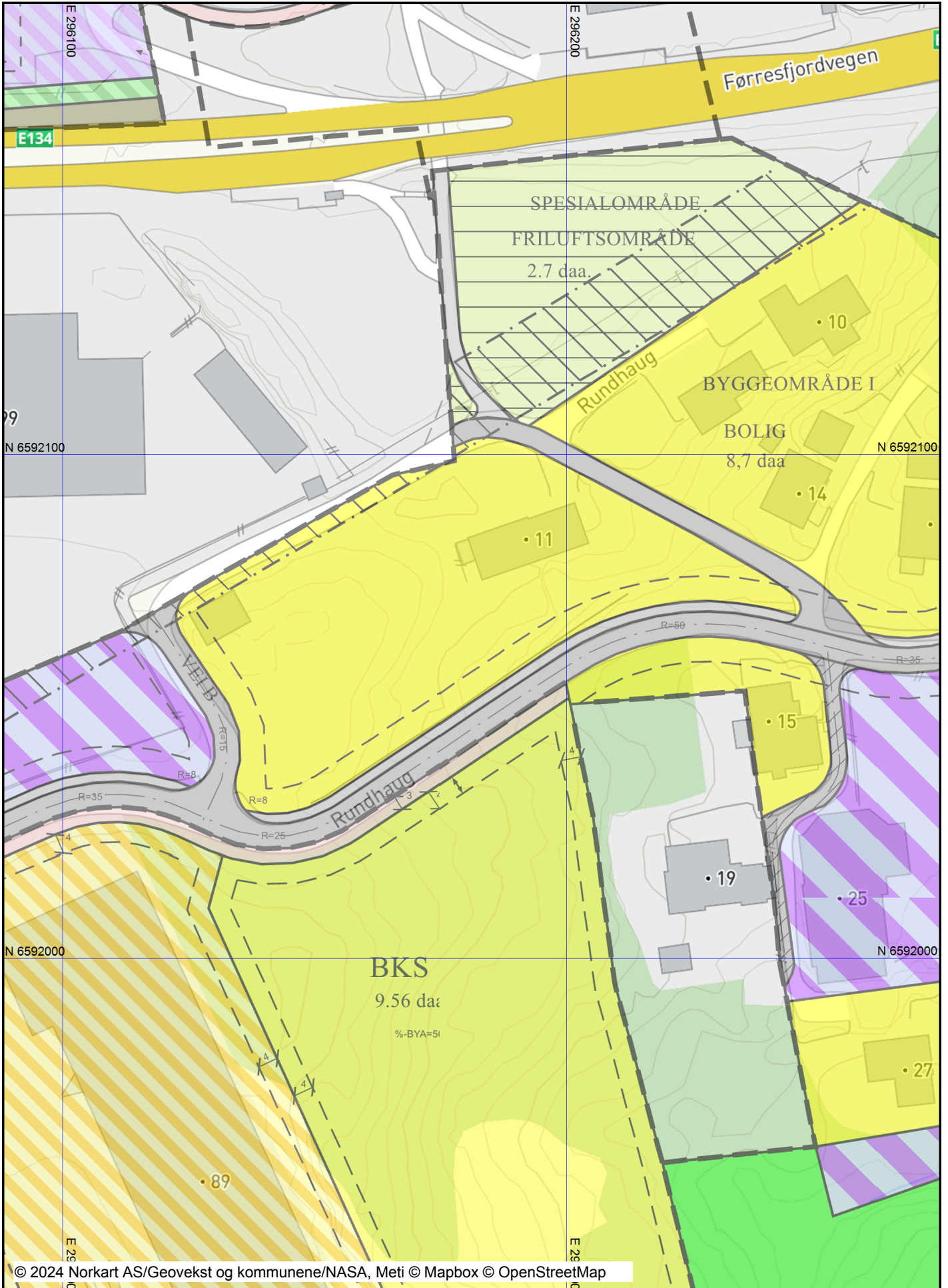


Plankart - før endring

Dato: 12.04.2024

Målestokk: 1:1000

Koordinatsystem: UTM 32N













Tegnforklaring

















Reguleringsplan/Bebyggelsesplan PBL 1985

-  Område for boliger med tilhørende anlegg
-  Offentlige trafikkområder
-  Kjøreveg
-  Gang-/sykkelveg
-  Friområder
-  Friluftsområde (på land)
-  Felles avkjørsel
-  Forretning/Industri
-  Høyspenningsanlegg (høyspentlinje, transformatorstas)

Reguleringsplan PBL 2008

-  Bestemmelsegrense for midlertidig bygg- og anleggsmr
-  Boligbebyggelse - konsentrert småhusbebyggelse
-  Forretning/kontor
-  Bebyggelse og anleggsformål kombinert med andre ar
-  Kjøreveg
-  Fortau
-  Gang/sykkelveg
-  Annen veggrunn - grøntareal
-  Kombinerte grønnstrukturformål
-  Bestemmelseområde-Midlertidig bygg- og anleggsmråd

Felles for reguleringsplan PBL 1985 og 2008

-  Regulerings- og bebyggelsesplanområde
-  Planens begrensning
-  Formålsgrense
-  Faresonegrense
-  Byggegrense
-  Bebyggelse som forutsettes fjernet
-  Regulert senterlinje
-  Målelinje/Avstandslinje
-  Avkjørsel
-  Innkjøring
-  Påskrift feltnavn
-  Påskrift reguleringsformål/arealformål
-  Påskrift areal
-  Påskrift bredde
-  Påskrift radius
-  Påskrift plantilbehør